



**REPUBLIKA HRVATSKA**  
**MINISTARSTVO GOSPODARSTVA**  
**I ODRŽIVOG RAZVOJA**

Uprava za energetiku  
Sektor za naftno rudarstvo i geotermalne vode za energetske svrhe

**KLASA:** UP/I-310-01/20-03/71

**URBROJ:** 517-07-3-1-22-6

Zagreb, 14. veljače 2022.

Ministarstvo gospodarstva i održivog razvoja, OIB: 19370100881, temeljem odredbe članka 48. stavka 1. Zakona o istraživanju i eksploataciji ugljikovodika („Narodne novine“, br. 52/18 i 52/19), u postupku izdavanja dozvole za pridobivanje ugljikovodika povodom zahtjeva investitora INA-INDUSTRIJA NAFTE, d.d. iz Zagreba, OIB: 27759560625, Avenija Većeslava Holjevca 10, Zagreb, izdaje

**DOZVOLU**

**za pridobivanje ugljikovodika na eksploatacijskom polju ugljikovodika „Janja Lipa“**

1. Dozvola za pridobivanje ugljikovodika izdaje se Investitoru INA-INDUSTRIJA NAFTE, d.d. OIB: 27759560625, iz Zagreba, Avenija V. Holjevca 10, na eksploatacijskom polju ugljikovodika „Janja Lipa“ (dalje u tekstu: EPU „Janja Lipa“).
2. EPU „Janja Lipa“ utvrđeno je Rješenjem Ministarstva gospodarstva, Uprave za energetiku i rudarstvo (KLASA: UP/I-310-01/14-03/236, URBROJ: 526-04-02/2-15-03, od 2. ožujka 2015.), površine 4,90 km<sup>2</sup>. Nalazi se na području Grada Kutine u Sisačko-moslavačkoj županiji i Grada Lipika u Požeško-slavonskoj županiji. Upisano je u Registar eksploatacijskih polja ugljikovodika (EPU), Ministarstva gospodarstva i održivog razvoja.
3. Količine i kakvoće rezervi ugljikovodika na EPU „Janja Lipa“ potvrđene su Rješenjem Ministarstva zaštite okoliša i energetike (KLASA: UP/I-310-01/17-03/83, URBROJ: 517-13-1-1-2/1180-17-8, od 27. prosinca 2017.), sa stanjem na dan 31. prosinca 2016.
4. Dozvola za pridobivanje ugljikovodika na EPU „Janja Lipa“ izdaje se sukladno projektima:
  - Glavni rudarski projekt naftno-plinskog polja Lipovljani i Janja Lipa (KLASA: UP/I-310-01/94-03/113, URBROJ: 526-04/96-06, od 10.09.1996.)
  - Dopunski rudarski projekt eksploatacije ugljikovodika na eksploatacijskom polju „Janja Lipa“ - Dopuna 1 (KLASA: UP/I-310-01/14-03/57, URBROJ: 526-04-02/2-15-07, od 21.04.2015.)
  - Glavni tipski rudarski projekt „Sanacija isplačnih jama u INA-Naftaplínu“ (KLASA: UP/I-310-01/90-03/76, URBROJ: 526-02-90-6, od 3.12.1990.)

- Dopunski rudarski projekt naftnog polja Žutica za radove hidrauličkog frakturiranja na bušotini Žutica-255 –tipski projekt (KLASA: UP/I-310-01/97-03/80, URBROJ: 526-04-97-07, od 17.11.1997.)
  - Dopunski rudarski projekt remontnih rudarskih radova na naftnom polju „Privlaka“ - tipski projekt (KLASA: UP/I-310-01/98-03/96, URBROJ:526-04-99-06, od 26.01.1999.)
  - Dopunski rudarski projekt trajnog napuštanja bušotina plinsko-kondenzatnih polja pogona „Molve“ - tipski projekt (KLASA: UP/I-310-01/99-03/54, URBROJ: 526-04-99-05, od 12.10.1999.)
  - Dopunski rudarski projekt za doziranje kemijskih aditiva primjenom dozirno-pumpnog agregata na eksploatacijskom polju ugljikovodika „Ivanić“ - tipski projekt, (KLASA: UP/I-310-01/18-03/69, URBROJ: 51 7-06-3-1-18-7, od 10.09.2018.)
  - Dopunski projekt razrade i eksploatacije ugljikovodika na eksploatacijskom polju „Janja Lipa“ – 2. dopuna (KLASA: UP/I-310-01/20-03/108, URBROJ: 517-07-3-1-21-9, od 5. svibnja 2021.).
5. Investitor INA-INDUSTRIJA NAFTE, d.d., je dužan plaćati fiksnu novčanu naknadu za površinu utvrđenog EPU „Janja Lipa“ i varijabilnu novčanu naknadu za pridobivene količine ugljikovodika, sukladno propisu kojim se uređuje plaćanje naknade za istraživanje i eksploataciju ugljikovodika.
  6. Investitor INA-INDUSTRIJA NAFTE, d.d., je dužan Ministarstvu gospodarstva i održivog razvoja i Agenciji za ugljikovodike dostaviti najkasnije 30 dana prije početka svake kalendarske godine plan eksploatacije, a koji mora biti u skladu s provjerenom naftno-rudarskom dokumentacijom.
  7. Investitor INA-INDUSTRIJA NAFTE, d.d., je dužan Ministarstvu gospodarstva i održivog razvoja i Agenciji za ugljikovodike najkasnije 30 dana po isteku kalendarske godine u godišnjem izvješću o realiziranoj eksploataciji prikazati odstupanja u odnosu na elaborat o rezervama potvrđen rješenjem o utvrđivanju količina i kakvoći rezervi. Ako je došlo do bitnih odstupanja pridobivenih količina ugljikovodika iz elaborata o rezervama, kao i promjene kategorizacije rezervi, Ministarstvo gospodarstva i održivog razvoja može zatražiti izradu izvanrednog elaborata o rezervama.
  8. Sastavni dijelovi ove Dozvole su:
    - Zemljovid utvrđenog eksploatacijskog polja ugljikovodika „Janja Lipa“ (Prilog 1.).
    - Pregledna karta naftno-rudarskih objekata i postrojenja eksploatacijskog polja ugljikovodika „Janja Lipa“, s označenim katastarskim česticama i granicama katastarskih općina (Prilog 2.).
    - Tablica sa navedenim katastarskim česticama (Prilog 3.).
  9. Investitor INA-INDUSTRIJA NAFTE, d.d. je dužan dostaviti Ministarstvu gospodarstva i održivog razvoja jamstvo za troškove sanacije EPU „Janja Lipa“ u iznosu od 2.236.413,00 kn (slovima: dva milijuna dvjesto trideset šest tisuća četiristo trinaest kuna) prije potpisivanja ugovora o eksploataciji ugljikovodika na EPU „Janja Lipa“. Jamstvo za troškove sanacije može biti u obliku zadužnice koja je izdana sukladno propisima koji propisuju oblik i sadržaj zadužnice.
  10. Investitor INA-INDUSTRIJA NAFTE, d.d. dužan je svake godine dostaviti Ministarstvu gospodarstva i održivog razvoja izjavu kojom potvrđuje da je zadužnica izdana sukladno točki 10. izreke ove Dozvole valjana.

11. Investitor INA-INDUSTRIJA NAFTE, d.d., dužan je dostaviti imenovanje odgovornog voditelja izvođenja naftno-rudarskih radova prije potpisivanja ugovora o eksploataciji ugljikovodika na EPU „Janja Lipa“.
12. U roku od 60 dana od dana kada je ova dozvola postala izvršna, Investitor INA-INDUSTRIJA NAFTE, d.d. mora s Ministarstvom gospodarstva i održivog razvoja, temeljem ove dozvole sklopiti i potpisati ugovor o eksploataciji ugljikovodika na EPU „Janja Lipa“.
13. Rok na koji se Investitoru INA-INDUSTRIJA NAFTE, d.d. izdaje dozvola za pridobivanje ugljikovodika na EPU „Janja Lipa“ određena je temeljem Dopunskog projekta razrade i eksploatacije ugljikovodika na eksploatacijskom polju „Janja Lipa“ – 2. dopuna (KLASA: UP/I-310-01/20-03/108; URBROJ: 517-07-3-1-21-9, od 5. svibnja 2021.), a u trajanju do 31. prosinca 2039.
14. Ova dozvola objavljuje se na mrežnim stranicama Ministarstva gospodarstva i održivog razvoja, Sisačko-moslavačke županije, Grada Kutine, Požeško-slavonske županije i Grada Lipika.
15. Danom izvršnosti ove dozvole, Odluka o davanju koncesije za eksploataciju mineralnih sirovina na eksploatacijskom polju ugljikovodika „Janja Lipa“ (KLASA: UP/I-310-01/17-03/16; URBROJ: 517-13-1-1-3/1191-17-5, od 11. srpnja 2017.) stavlja se izvan snage.

### Obrazloženje

Investitor INA-INDUSTRIJA NAFTE, d.d., OIB: 27759560625, Istraživanje i proizvodnja nafte i plina, Avenija Većeslava Holjevca 10, Zagreb, (u daljnjem tekstu: Investitor) podnio je 4. lipnja 2020. Ministarstvu zaštite okoliša i energetike koje je postalo Ministarstvo gospodarstva i održivog razvoja (u daljnjem tekstu: Ministarstvo) *Zahtjev za izdavanje Dozvole za pridobivanje ugljikovodika na eksploatacijskom polju ugljikovodika „Janja Lipa“* (Znak: 001/50000218/04-06-20/123, od 4. lipnja 2020.) (u daljnjem tekstu: Zahtjev) prema odredbama članka 48. stavka 5. Zakona o istraživanju i eksploataciji ugljikovodika (u daljnjem tekstu: Zakon).

Uz Zahtjev investitor je priložio:

- Odluku o davanju koncesije za eksploataciju mineralnih sirovina na eksploatacijskom polju ugljikovodika „JanjaLipa“ (KLASA: UP/I-310-01/17-03/16, URBROJ: 517-13-1-1-3/1191-17-5, od 11. srpnja 2017.)
- Rješenje o utvrđivanju eksploatacijskog polja ugljikovodika „Janja Lipa“ (KLASA: UP/I-310-01/14-03/236, URBROJ: 526-04-02/2-15-03, od 2. ožujka 2015.)
- Rješenje kojim se potvrđuju količine i kakvoća rezervi ugljikovodika na eksploatacijskom polju ugljikovodika „Janja Lipa“ (KLASA: UP/I-310-01/17-03/83, URBROJ: 517-06-13-1-1-2/1180-17-8, od 27. prosinca 2017.)
- Kopije naslovnica provjerene naftno-rudarske projektne dokumentacije:
- Glavni rudarski projekt naftno-plinskog polja Lipovljani i Janja Lipa (KLASA: UP/I-310-01/94-03/113, URBROJ: 526-04/96-06, od 10.09.1996.)
- Dopunski rudarski projekt eksploatacije ugljikovodika na eksploatacijskom polju „Janja Lipa“ - Dopuna 1 (KLASA: UP/I-310-01/14-03/57, URBROJ: 526-04-02/2-15-07, od 21.04.2015.)

- Glavni tipski rudarski projekt „Sanacija isplačnih jama u INA-Naftaplinu“ (KLASA: UP/I-310-01/90-03/76, URBROJ: 526-02-90-6, od 3.12.1990.)
- Dopunski rudarski projekt naftnog polja Žutica za radove hidrauličkog frakturiranja na bušotini Žutica-255 – tipski projekt (KLASA: UP/I-310-01/97-03/80, URBROJ: 526-04-97-07, od 17.11.1997.)
- Dopunski rudarski projekt remontnih rudarskih radova na naftnom polju „Privlaka“ - tipski projekt (KLASA: UP/I-310-01/98-03/96, URBROJ:526-04-99-06, od 26.01.1999.)
- Dopunski rudarski projekt trajnog napuštanja bušotina plinsko-kondenzatnih polja pogona „Molve“ - tipski projekt (KLASA: UP/I-310-01/99-03/54, URBROJ: 526-04-99-05, od 12.10.1999.)
- Dopunski rudarski projekt za doziranje kemijskih aditiva primjenom dozirno-pumpnog agregata na eksploatacijskom polju ugljikovodika „Ivanić“ - tipski projekt, (KLASA: UP/I-310-01/18-03/69, URBROJ: 51 7-06-3-1-18-7, od 10.09.2018.)
- Izjavu osoba ovlaštenih za zastupanje o nepostojanju zapreka propisanih člankom 17. Zakona o istraživanju i eksploataciji ugljikovodika, ovjerenu od strane javnog bilježnika (BROJ: OV-875/2020, od 4. lipnja 2020.)
- Pregledne karte naftno-rudarskih objekata i postrojenja eksploatacijskog polja ugljikovodika „Janja Lipa“ u mjerilu 1:10000 i 1:25000.
- Kopije katastarskog plana s ucrtanim objektima i zauzetom površinom za bušotinu Janja Lipa-5 (JL - 5) i za bušotinu Janja Lipa-7 (JL-7) s pristupnim putevima, u mjerilu 1:2880.
- Kopija Ugovora o osnivanju prava služnosti na poljoprivrednom zemljištu u vlasništvu Republike Hrvatske (KLASA: 940-06/17-04/231, URBROJ: 536-03-01-03/01-19-10, od 11. studenoga 2019.)

Ministarstvo je Zaključkom (KLASA: UP/I-310-01/20-03/71; URBROJ: 517-06-3-20-2, od 23. lipnja 2020.) (dalje u tekstu: Zaključak) zatražilo nadopunu Zahtjeva novim provjerenim dopunskim projektom razrade i eksploatacije kojim će biti prikazana nova prognoza dinamike pridobivanja plina na EPU „Janja Lipa“. Investitor je dopisom od 28. rujna 2020. (Znak: 001/50457184/28-09-20/608) zatražio produljenje roka određenog Zaključkom do završetka provjere dopunskog projekta razrade i eksploatacije, a Ministarstvo je Zaključkom (KLASA: UP/I-310-01/20-03/71; URBROJ: 517-06-3-1-20-4, od 14. listopada 2020.) odobrilo produljenje roka do izdavanja Rješenja o obavljenoj provjeri.

Investitor je dopisom 28. listopada 2021. (Znak: 001/50457184/28-10-21/1802-AK) dostavio dopunu zahtjeva, u kojem je priložio:

- Rješenje o obavljenoj provjeri naftno-rudarskog projekta: Dopunski projekt razrade i eksploatacije ugljikovodika na eksploatacijskom polju „Janja Lipa“ – 2. dopuna (KLASA: UP/I-310-01/20-03/108, URBROJ: 517-07-3-1-21-9, od 5. svibnja 2021.) i kopiju naslovnice provjerenog naftno-rudarskog projekta.

Investitor je riješio imovinskopravne odnose za zemljišnoknjižne čestice na kojima se odvijaju naftno-rudarski radovi u skladu s provjerenim Dopunskim rudarskim projektom eksploatacije ugljikovodika na eksploatacijskom polju "Janja Lipa"-Dopuna 1 , (KLASA: UP/I-310-01/14-03/57, URBROJ: 526-04-02/2-15-07, od 21. travnja 2015.) i ostalim navedenim provjerenim naftno-rudarskim projektima te je o istome dostavljen dokaz nadležnom ministarstvu.

Dodatnom provjerenom projektnom dokumentacijom nije predviđeno korištenje nekretnina različitih od nekretnina na kojima se odvijaju naftno-rudarski radovi u skladu s Odlukom o davanju koncesije za eksploataciju mineralnih sirovina na eksploatacijskom polju ugljikovodika „Janja Lipa“ (KLASA: UP/I-310-01/17-03/16, URBROJ: 517-13-1-3/1191-17-5, od 11. srpnja 2017.) kojom su obuhvaćene sve nekretnine zauzete naftno-rudarskim objektima i postrojenjima eksploatacijskog polja ugljikovodika „Janja Lipa“, niti se navedene nekretnine koriste u različitom opsegu. Dodatno, Investitor je u Zahtjevu dostavio kopiju Ugovora o osnivanju prava služnosti na poljoprivrednom zemljištu u vlasništvu Republike Hrvatske (KLASA: 940-06/17-04/231, URBROJ: 536-03-01-03/01-19-10, od 11. studenoga 2019.) koji je posljednji potreban dokument kao dokaz o riješenim imovinsko-pravnim odnosima na EPU Janja Lipa te posljednji preduvjet za sklapanje ugovora o eksploataciji ugljikovodika za navedeno polje, a koji se odnosi na čestice također obuhvaćene predmetnom odlukom o davanju koncesije od 11. srpnja 2017.

Točke 1. do 4. izreke ove Dozvole temelje se na članku 48. stavku 7. Zakona.

Točka 5. izreke ove Dozvole temelji se na članku 51. Zakona i člancima 3. do 9. Uredbe o naknadi za istraživanje i eksploataciju ugljikovodika („Narodne novine“, broj 25/20.).

Točka 6. izreke ove Dozvole temelji se na članku 129. stavku 5. Zakona, kojim je utvrđeno da plan eksploatacije koji je Investitor dužan dostaviti Ministarstvu i Agenciji za ugljikovodike, 30 dana prije početka kalendarske godine, mora biti usklađen s provjerenom naftno-rudarskom dokumentacijom.

Točka 7. izreke ove Dozvole utvrđena je u skladu s člankom 41. stavcima 4. i 5. Zakona, kojima je određeno da je Investitor dužan Ministarstvu i Agenciji za ugljikovodike najkasnije 30 dana po isteku kalendarske godine u godišnjem izvješću o realiziranoj eksploataciji prikazati odstupanja u odnosu na elaborat o rezervama potvrđen rješenjem o potvrđivanju količine i kakvoći rezervi. Ako dođe do bitnih odstupanja od uvjeta i dinamike pridobivanja iz elaborata o rezervama, kao i promjene kategorizacije rezervi, Ministarstvo može zatražiti izradu izvanrednog elaborata o rezervama.

Točka 8. izreke ove Dozvole temelji se na članku 48. stavku 5. točki 1. Zakona, a odnosi se na obvezu Investitora za dostavom dokaza o pravu korištenja zemljišnih čestica unutar eksploatacijskog polja ugljikovodika.

Rok za dostavu jamstva iz točke 9. izreke ove Dozvole i rok za dostavu izjave iz točke 10. izreke ove Dozvole, kojom se utvrđuje da je izdana zadužnica valjana, utvrđen je u skladu s člankom 48. stavkom 7. točkom 6. Zakona.

Točka 11. izreke ove Dozvole utvrđena je u skladu s člankom 129. Zakona.

Točka 12. izreke ove Dozvole utvrđena je u skladu s člankom 48. stavkom 7. točkom 7. Zakona.

Točka 13. izreke ove Dozvole utvrđena je u skladu s člankom 48. stavkom 7. točkom 9. Zakona.

Točka 14. izreke ove Dozvole utvrđena je temeljem članka 12. stavka 2. Zakona.

Radi postizanja pravne sigurnosti točkom 15. izreke ove Dozvole se određuje koji akt se stavlja izvan snage izvršnošću ove Dozvole.

## UPUTA O PRAVNOM LIJEKU

Protiv ove Dozvole ne može se izjaviti žalba, ali se može pokrenuti upravni spor. Upravni spor pokreće se tužbom nadležnom upravnom sudu u roku 30 dana od dana dostave ove dozvole. Tužba se predaje neposredno u pisanom obliku, usmeno na zapisnik ili se šalje poštom, odnosno dostavlja elektronički.

SLUŽBENA OSOBA



Domagoj Jeić, dipl. ing. geol.

### PRILOZI:

Prilog 1.: Zemljovid utvrđenog eksploatacijskog polja ugljikovodika „Janja Lipa“

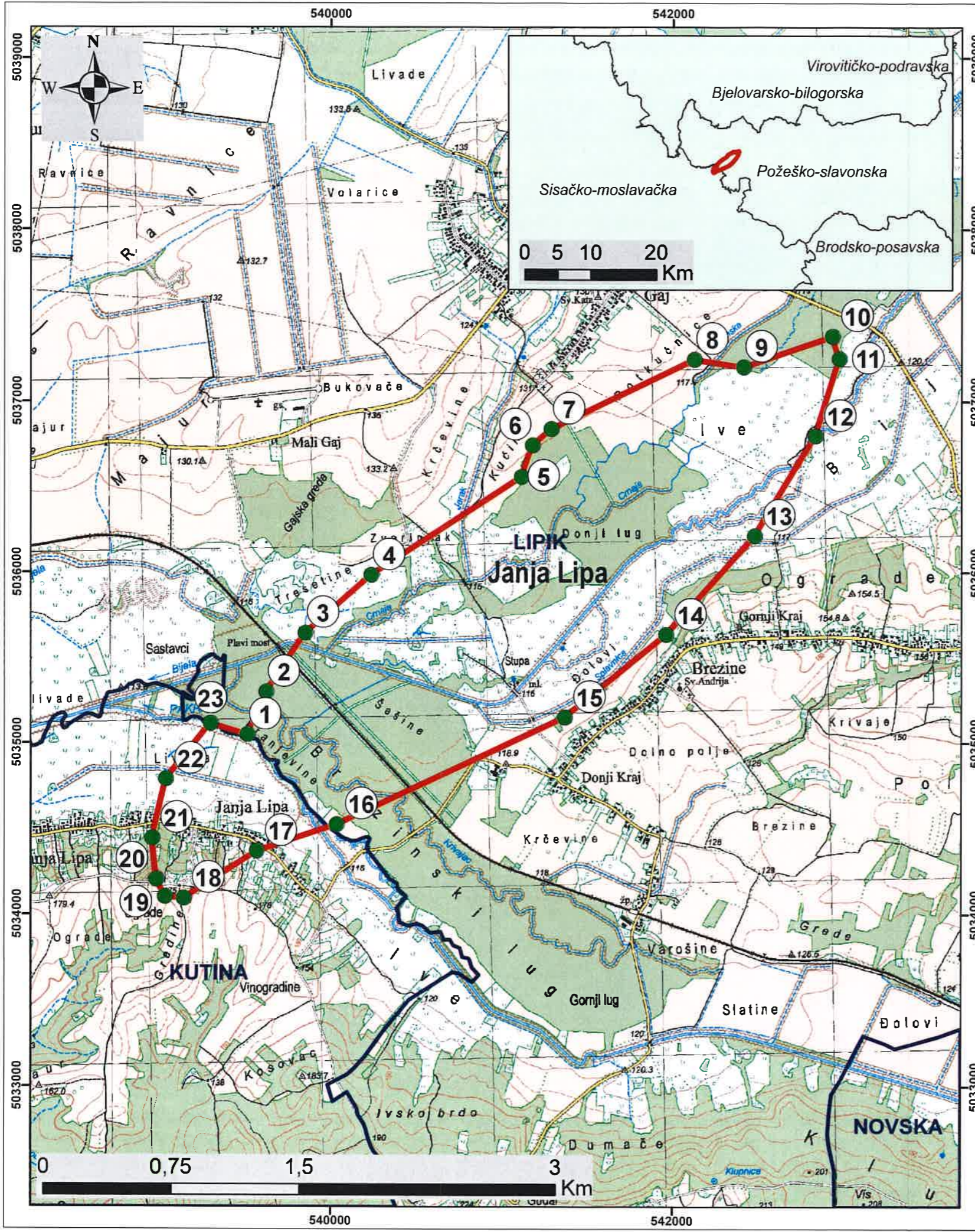
Prilog 2.: Pregledna karta naftno-rudarskih objekata i postrojenja eksploatacijskog polja ugljikovodika „Janja Lipa“ s označenim katastarskim česticama i granicama katastarskih općina

Prilog 3.: Tablica sa katastarskim česticama

### DOSTAVITI:

1. INA-INDUSTRIJA NAFTE d.d., Istraživanje i proizvodnja nafte i plina, 10 020 Zagreb, Avenija Većeslava Holjevca 10
2. Elektroničkim putem:
  1. Agencija za ugljikovodike, 10 000 Zagreb, Miramarska 24, [info@azu.hr](mailto:info@azu.hr)
  2. Državnom inspektoratu – Sektoru za nadzor rudarstva, energetike i opreme pod tlakom, [pisarnica.dirh@dirh.hr](mailto:pisarnica.dirh@dirh.hr)
  3. Državnom inspektoratu – Sektoru za nadzor zaštite okoliša, zaštite prirode i vodopravni nadzor, [pisarnica.dirh@dirh.hr](mailto:pisarnica.dirh@dirh.hr)
  4. Ministarstvu financija, [pisarnica@mfin.hr](mailto:pisarnica@mfin.hr)
  5. Ministarstvu prostornoga uređenja, graditeljstva i državne imovine, [episarnica@mpgi.hr](mailto:episarnica@mpgi.hr)
  6. Ministarstvu gospodarstva i održivog razvoja, Upravi vodnoga gospodarstva i zaštite mora, [tajnica.uvg@mingor.hr](mailto:tajnica.uvg@mingor.hr)
  7. Ministarstvu gospodarstva i održivog razvoja, Upravi za procjenu utjecaja na okoliš i održivo gospodarenje otpadom, [ivan.hus@mingor.hr](mailto:ivan.hus@mingor.hr)
  8. Ministarstvu gospodarstva i održivog razvoja, Upravi za zaštitu prirode, [snjezana.starcevic@mingor.hr](mailto:snjezana.starcevic@mingor.hr)
  9. Sisačko-moslavačka županija, [info@smz.hr](mailto:info@smz.hr)
  10. Požeško-slavonska županija, [branka.kuba@pszupanija.hr](mailto:branka.kuba@pszupanija.hr)
  11. Grad Kutina, [info@kutina.hr](mailto:info@kutina.hr)
  12. Grad Lipik, [financije@lipik.hr](mailto:financije@lipik.hr)

3. Pismohrana



## Zemljovid utvrđenog eksploatacijskog polja ugljikovodika „JANJA LIPA“

Ministarstvo gospodarstva i održivog razvoja  
 Uprava za energetiku  
 Sektor za naftno rudarstvo i geotermalne vode za energetske svrhe

Rješenje kojim je utvrđeno eksploatacijsko polje  
 KLASA: UP/I-310-01/14-03/236  
 URBROJ: 526-04-02/2-15-03  
 Zagreb, 02. ožujka 2015. godine  
 Ovlaštenik eksploatacijskog polja: INA - INDUSTRIJA NAFTE d.d. Zagreb

Mjerilo 1:25 000

**Tumač:**

- Vršne točke utvrđenog EPU "Janja Lipa"
- Granica utvrđenog EPU "Janja Lipa"
- Jedinice lokalne samouprave



Koordinate vršnih točaka utvrđenog EPU "Janja Lipa"

OZNAKA TOČKE	KOORDINATE HTRS96/TM	
	E	N
1	539510,00	5035050,00
2	539620,00	5035300,00
3	539850,00	5035645,00
4	540235,00	5035985,00
5	541115,00	5036560,00
6	541180,00	5036745,00
7	541290,00	5036840,00
8	542125,00	5037245,00
9	542415,00	5037200,00
10	542935,00	5037380,00
11	542975,00	5037250,00
12	542835,00	5036800,00
13	542480,00	5036215,00
14	541960,00	5035635,00
15	541370,00	5035150,00
16	540035,00	5034525,00
17	539565,00	5034370,00
18	539140,00	5034095,00
19	539030,00	5034105,00
20	538980,00	5034205,00
21	538955,00	5034445,00
22	539035,00	5034790,00
23	539295,00	5035115,00

Površina = 4,90 km<sup>2</sup>

INA - INDUSTRIJA NAFTE d.d.  
Istraživanje i proizvodnja nafte i plina  
Razrada polja  
Odn. s drž. i lok. uprav. za IPNP  
Avenija Većeslava Holjevca 10, 10 020 Zagreb

EKSPLOATACIJSKO POLJE UGLJIKOVODIKA  
JANJA LIPA

Datum:  
svibanj 2020.

PREGLEDNA KARTA NAFTNO-RUDARSKIH OBJEKATA I POSTROJENJA  
EKSPLOATACIJSKOG POLJA UGLJIKOVODIKA JANJA LIPA

Mjerilo 1:10 000

Tumač znakovlja:

 Objekti eksploatacijskog polja ugljikovodika Janja Lipa:

K.o.Gaj

Jl-5 - bušotina i pristupni put

Jl-7 - bušotina i pristupni put

 Granica eksploatacijskog polja ugljikovodika Janja Lipa

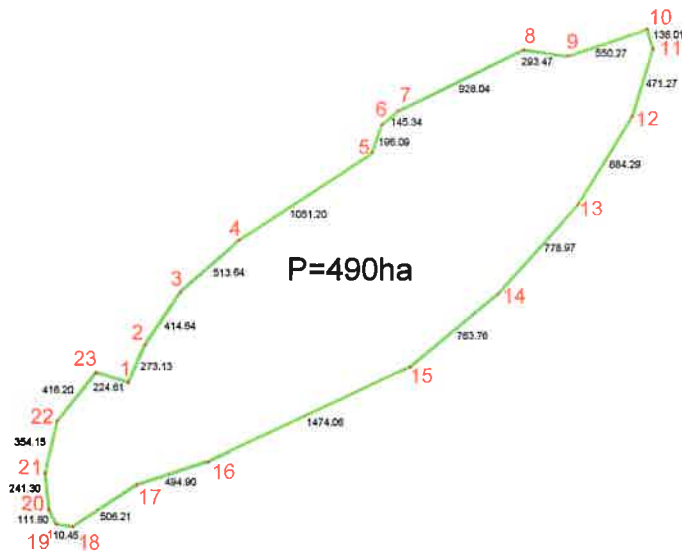
 Granica katastarske općine

 Granica grada

 Granica županije



Vršne točke EPU Janja Lipa



Požeško-slavonska županija  
Grad Lipik P= 430ha  
Sisačko-moslavačka županija  
Grad Kutina P= 60ha

VT	E	N
1	539 510	5 035 050
2	539 620	5 035 300
3	539 850	5 035 645
4	540 235	5 035 985
5	541 115	5 036 560
6	541 180	5 036 745
7	541 290	5 036 840
8	542 125	5 037 245
9	542 415	5 037 200
10	542 935	5 037 380
11	542 975	5 037 250
12	542 835	5 036 800
13	542 480	5 036 215
14	541 960	5 035 635
15	541 370	5 035 150
16	540 035	5 034 525
17	539 565	5 034 370
18	539 140	5 034 095
19	539 030	5 034 105
20	538 980	5 034 205
21	538 955	5 034 445
22	539 035	5 034 790
23	539 295	5 035 115

Izradio:  
Nenad Kosanović, geodeta

Ovjerava:  
Božidar Devedžija, dipl.ing. geod.

Božidar Devedžija  
dipl.ing.geod.

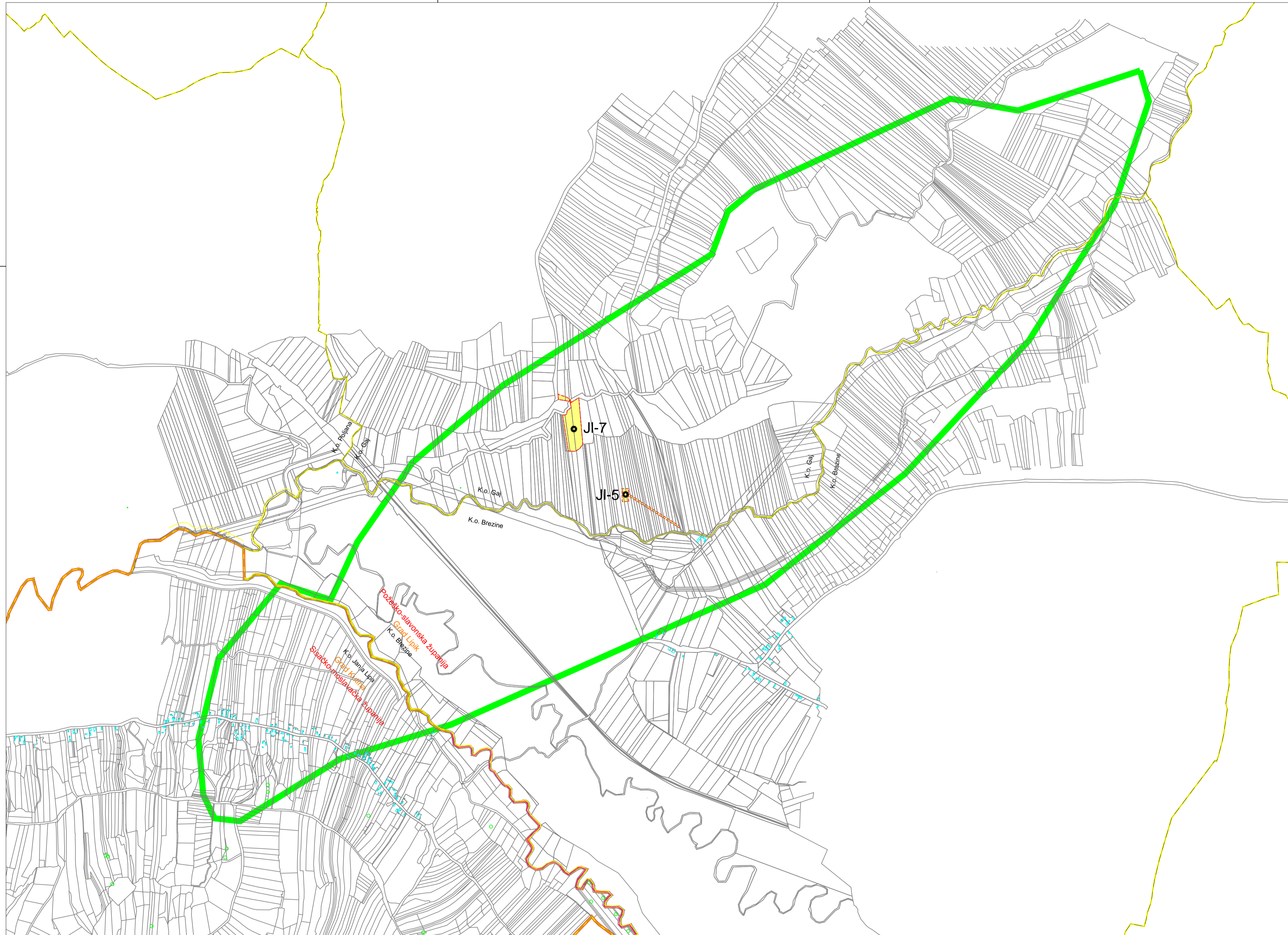
Ovlašten inženjer geodetije

INA d.d.  
Zagreb



*Božidar Devedžija*  
Geo





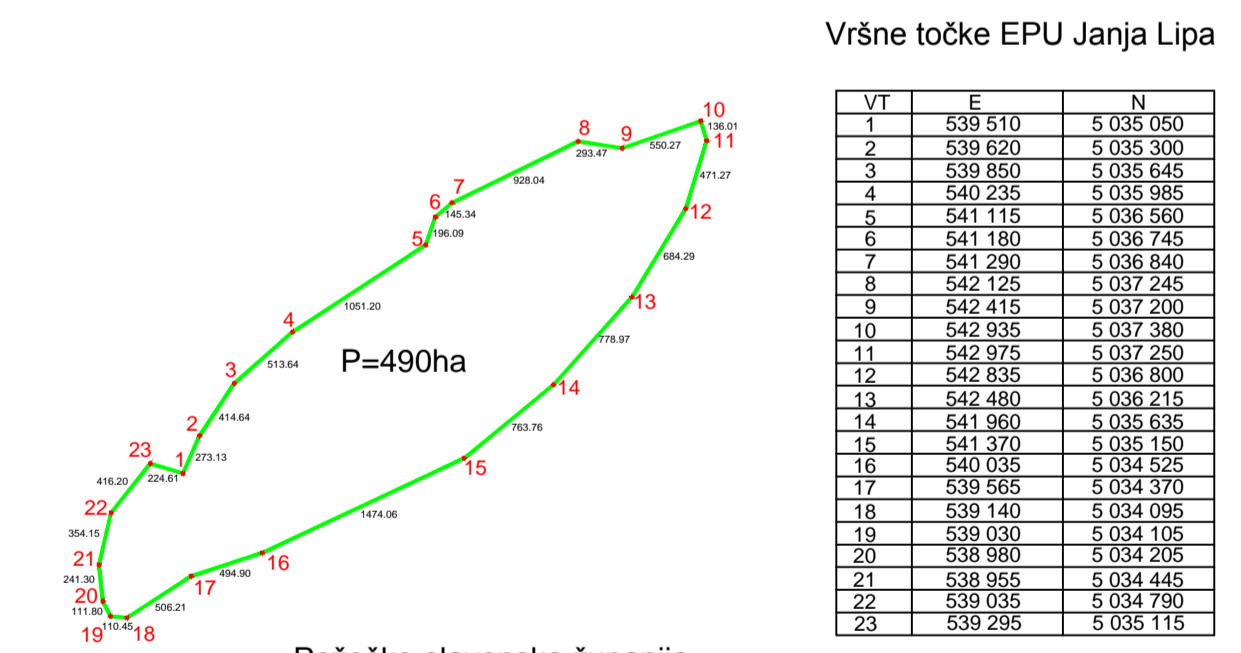
INA - INDUSTRIJA NAFTE d.d.  
Istraživanje i proizvodnja nafte i plina  
Razrada polja  
Odn. s drž. i lok. uprav. za IPNP  
Avenija Većeslava Holjevca 10, 10 020 Zagreb

EKSPLOATACIJSKO POLJE UGLJIKOVODIKA  
JANJA LIPA

Datum:  
svibanj 2020.

PREGLEDNA KARTA NAFTNO-RUDARSKIH OBJEKATA I POSTROJENJA  
EKSPLOATACIJSKOG POLJA UGLJIKOVODIKA JANJA LIPA  
Mjerilo 1:10 000

- Tumač znakovlja:
- Objekti eksploatacijskog polja ugljikovodika Janja Lipa:
  - K.o. Gaj
  - JI-5 - bušotina i pristupni put
  - JI-7 - bušotina i pristupni put
  - Granica eksploatacijskog polja ugljikovodika Janja Lipa
  - Granica katastarske općine
  - Granica grada
  - Granica županije



Požeško-slavonska županija  
Grad Lipik P= 430ha  
Sisačko-moslavačka županija  
Grad Kutina P= 60ha

Božidar Devedžija  
dipl.ing.geod.  
Ovlašten inženjer geodetike  
INA d.d.  
Zagreb

Izradio:  
Nenad Kosanović, geodeta

Ovjerava:  
Božidar Devedžija, dipl.ing. geod.

Redni broj	Broj zemljišta				Katastarska općina	Na dijelu zemljišne čestice površine (m <sup>2</sup> )
	Zemljišnoknjižna oznaka	Zemljišnoknjižni uložak	Katastarska oznaka	Posjedovni list		
1.	1265	533	1265	581	Gaj	77
- ukupna površina zemljišne čestice: 3.042 m <sup>2</sup> - Zemljišno knjižni uložak izdan od Općinskog suda u Bjelovaru, Zemljišnoknjižni odjel Pakrac - Ugovor o osnivanju prava služnosti na zemljištu u vlasništvu Republike Hrvatske						
2.	1266	533	1266	581	Gaj	138
- ukupna površina zemljišne čestice: 6.309 m <sup>2</sup> - Zemljišno knjižni uložak izdan od Općinskog suda u Bjelovaru, Zemljišnoknjižni odjel Pakrac - Ugovor o osnivanju prava služnosti na zemljištu u vlasništvu Republike Hrvatske						
3.	1550	533	1550	581	Gaj	89
- ukupna površina zemljišne čestice: 4.169 m <sup>2</sup> - Zemljišno knjižni uložak izdan od Općinskog suda u Bjelovaru, Zemljišnoknjižni odjel Pakrac - Ugovor o osnivanju prava služnosti na zemljištu u vlasništvu Republike Hrvatske						
4.	1554	533	1554	581	Gaj	97
- ukupna površina zemljišne čestice: 4.097 m <sup>2</sup> - Zemljišno knjižni uložak izdan od Općinskog suda u Bjelovaru, Zemljišnoknjižni odjel Pakrac - Ugovor o osnivanju prava služnosti na zemljištu u vlasništvu Republike Hrvatske						
5.	1555	200	1555	581	Gaj	516
- ukupna površina zemljišne čestice: 5.988 m <sup>2</sup> - Zemljišno knjižni uložak izdan od Općinskog suda u Bjelovaru, Zemljišnoknjižni odjel Pakrac - Ugovor o osnivanju prava služnosti na zemljištu u vlasništvu Republike Hrvatske						
6.	1556	134	1556	581	Gaj	797
- ukupna površina zemljišne čestice: 5.618 m <sup>2</sup> - Zemljišno knjižni uložak izdan od Općinskog suda u Bjelovaru, Zemljišnoknjižni odjel Pakrac - Ugovor o osnivanju prava služnosti na zemljištu u vlasništvu Republike Hrvatske						
7.	1557	533	1557	581	Gaj	281
- ukupna površina zemljišne čestice: 6.006 m <sup>2</sup> - Zemljišno knjižni uložak izdan od Općinskog suda u Bjelovaru, Zemljišnoknjižni odjel Pakrac - Ugovor o osnivanju prava služnosti na zemljištu u vlasništvu Republike Hrvatske						
8.	1262/2	85	1262/2	581	Gaj	106
- ukupna površina zemljišne čestice: 881 m <sup>2</sup> - Zemljišno knjižni uložak izdan od Općinskog suda u Bjelovaru, Zemljišnoknjižni odjel Pakrac - Ugovor o osnivanju prava služnosti na zemljištu u vlasništvu Republike Hrvatske						
9.	1267/1	533	1267/1	487		

- ukupna površina zemljišne čestice: 3.568 m <sup>2</sup>					Gaj	65
- Zemljišno knjižni uložak izdan od Općinskog suda u Bjelovaru, Zemljišnoknjižni odjel Pakrac						
- Ugovor o osnivanju prava služnosti na zemljištu u vlasništvu Republike Hrvatske						
10.	1267/2	533	1267/2	487		
- ukupna površina zemljišne čestice: 7.129 m <sup>2</sup>					Gaj	148
- Zemljišno knjižni uložak izdan od Općinskog suda u Bjelovaru, Zemljišnoknjižni odjel Pakrac						
- Ugovor o osnivanju prava služnosti na zemljištu u vlasništvu Republike Hrvatske						
11.	1551/1	533	1551/1	581		
- ukupna površina zemljišne čestice: 4.125 m <sup>2</sup>					Gaj	82
- Zemljišno knjižni uložak izdan od Općinskog suda u Bjelovaru, Zemljišnoknjižni odjel Pakrac						
- Ugovor o osnivanju prava služnosti na zemljištu u vlasništvu Republike Hrvatske						
12.	1551/2	745	1551/2	581		
- ukupna površina zemljišne čestice: 4.125 m <sup>2</sup>					Gaj	83
- Zemljišno knjižni uložak izdan od Općinskog suda u Bjelovaru, Zemljišnoknjižni odjel Pakrac						
- Ugovor o osnivanju prava služnosti na zemljištu u vlasništvu Republike Hrvatske						
13.	1552/3	745	1552/3	581		
- ukupna površina zemljišne čestice: 2.877 m <sup>2</sup>					Gaj	60
- Zemljišno knjižni uložak izdan od Općinskog suda u Bjelovaru, Zemljišnoknjižni odjel Pakrac						
- Ugovor o osnivanju prava služnosti na zemljištu u vlasništvu Republike Hrvatske						
14.	1553/1	545	1553/1	581		
- ukupna površina zemljišne čestice: 4.287 m <sup>2</sup>					Gaj	90
- Zemljišno knjižni uložak izdan od Općinskog suda u Bjelovaru, Zemljišnoknjižni odjel Pakrac						
- Ugovor o osnivanju prava služnosti na zemljištu u vlasništvu Republike Hrvatske						
15.	1553/2	533	1553/2	581		
- ukupna površina zemljišne čestice: 4.287 m <sup>2</sup>					Gaj	92
- Zemljišno knjižni uložak izdan od Općinskog suda u Bjelovaru, Zemljišnoknjižni odjel Pakrac						
- Ugovor o osnivanju prava služnosti na zemljištu u vlasništvu Republike Hrvatske						
16.	1553/3	533	1553/3	581		
- ukupna površina zemljišne čestice: 4.287 m <sup>2</sup>					Gaj	93
- Zemljišno knjižni uložak izdan od Općinskog suda u Bjelovaru, Zemljišnoknjižni odjel Pakrac						
- Ugovor o osnivanju prava služnosti na zemljištu u vlasništvu Republike Hrvatske						
17.	1553/4	533	1553/4	581		
- ukupna površina zemljišne čestice: 4.291 m <sup>2</sup>					Gaj	94
- Zemljišno knjižni uložak izdan od Općinskog suda u Bjelovaru, Zemljišnoknjižni odjel Pakrac						
- Ugovor o osnivanju prava služnosti na zemljištu u vlasništvu Republike Hrvatske						
18.	1552/1	900	1552/1	649		
- ukupna površina zemljišne čestice: 6.046 m <sup>2</sup>					Gaj	121
- Zemljišno knjižni uložak izdan od Općinskog suda u Bjelovaru, Zemljišnoknjižni odjel Pakrac						
- Rješenje o nepotpunom izvlaštenju Klasa: UP/I-943-04/14-01/24 od 29.01.2015.						
19.	1552/2	900	1552/2	649		

- ukupna površina zemljišne čestice: 3.172 m <sup>2</sup> - Zemljišno knjižni uložak izdan od Općinskog suda u Bjelovaru, Zemljišnoknjižni odjel Pakrac - Rješenje o nepotpunom izvlaštenju Klasa: UP/I-943-04/14-01/24 od 29.01.2015.					Gaj	62
20.	1263/2	202	1263/2	101	Gaj	115
- ukupna površina zemljišne čestice: 2.306 m <sup>2</sup> - Zemljišno knjižni uložak izdan od Općinskog suda u Bjelovaru, Zemljišnoknjižni odjel Pakrac - Ugovor o zakupu s vlasnikom nekretnine						
21.	1264	304	1264	101	Gaj	127
- ukupna površina zemljišne čestice: 4.184 m <sup>2</sup> - Zemljišno knjižni uložak izdan od Općinskog suda u Bjelovaru, Zemljišnoknjižni odjel Pakrac - Ugovor o zakupu s vlasnikom nekretnine						
22.	1545	422	1545	706	Gaj	4.863
- ukupna površina zemljišne čestice: 4.863 m <sup>2</sup> - Zemljišno knjižni uložak izdan od Općinskog suda u Bjelovaru, Zemljišnoknjižni odjel Pakrac - Ugovori o zakupu sa suvlasnicima nekretnine						
23.	1546	13	1546	804	Gaj	7.057
- ukupna površina zemljišne čestice: 7.057 m <sup>2</sup> - Zemljišno knjižni uložak izdan od Općinskog suda u Bjelovaru, Zemljišnoknjižni odjel Pakrac - Ugovor o zakupu s vlasnikom nekretnine						
24.	1544	834	1544	474	Gaj	1.406
- ukupna površina zemljišne čestice: 1.406 m <sup>2</sup> - Zemljišno knjižni uložak izdan od Općinskog suda u Bjelovaru, Zemljišnoknjižni odjel Pakrac - Ugovor o zakupu s vlasnikom nekretnine						
25.	1543	130	1543	127	Gaj	589
- ukupna površina zemljišne čestice: 3.938 m <sup>2</sup> - Zemljišno knjižni uložak izdan od Općinskog suda u Bjelovaru, Zemljišnoknjižni odjel Pakrac - Ugovor o zakupu s vlasnikom nekretnine						
26.	1542	638	1542	664	Gaj	240
- ukupna površina zemljišne čestice: 2.046 m <sup>2</sup> - Zemljišno knjižni uložak izdan od Općinskog suda u Bjelovaru, Zemljišnoknjižni odjel Pakrac - Ugovor o služnosti s vlasnikom nekretnine						
27.	1541	638	1541	664	Gaj	10
- ukupna površina zemljišne čestice: 1.032 m <sup>2</sup> - Zemljišno knjižni uložak izdan od Općinskog suda u Bjelovaru, Zemljišnoknjižni odjel Pakrac - Ugovor o služnosti s vlasnikom nekretnine						
28.	1592/1	872	1592/1	630	Gaj	44
- ukupna površina zemljišne čestice: 15.677 m <sup>2</sup> - Zemljišno knjižni uložak izdan od Općinskog suda u Bjelovaru, Zemljišnoknjižni odjel Pakrac - Ugovor o služnosti na javnom vodnom dobru						
					Ukupno:	17542